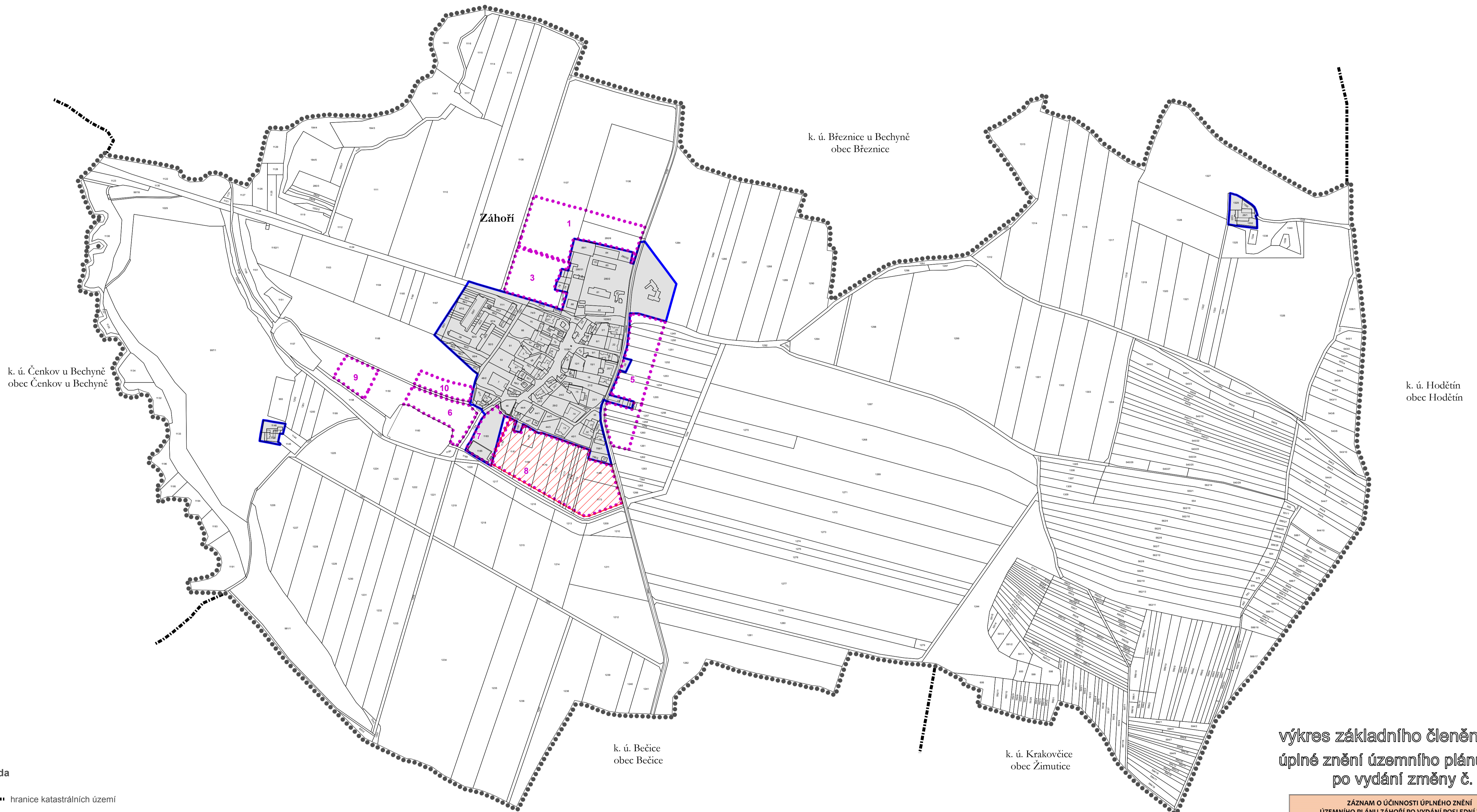








výkres základního členění území

úplné znění územního plánu Záhoří po vydání změny č. 1



Legenda

-  hranice katastrálních území
-  správní území
-  zastavěné území k 1. 11. 2018
-  zastavitelné plochy
-  plocha nebo koridor, v němž je rozhodování o změnách v území podmíněno zpracováním územní studie

výkres základního členění území úplné znění územního plánu Záhoří po vydání změny č. 1

ZÁZNAM O ÚČINNOSTI ÚPLNÉHO ZNĚNÍ ÚZEMNÍHO PLÁNU ZÁHOŘÍ PO VYDÁNÍ POSLEDNÍ ZMĚNY	
Označení správního orgánu, který poslední změnu vydal:	ZASTUPITELSTVO OBCE ZÁHOŘÍ
Pořadové číslo poslední změny:	1.
Datum nabytí účinnosti poslední změny:	27. 3. 2019
POŘIZOVATEL:	OBECNÍ ÚŘAD ZÁHOŘÍ
Oprávněná úřední osoba pořizovatele:	Ing. Simona Toupalíková
Starostka obce:	Zdeňka Prásková

